



Op de fiets!



# WELLIN

Dépaysement  Famenne  Ardenne 

## FIETSTOCHTEN



BIENVENUE VÉLO  
FIETS WELKOM  
BIKES WELCOME  
RADFAHRER WILLKOMMEN

© Yves Persoons



## WELLIN, FIETS WELKOM

Vertrek met de fiets op ontdekking van onze mooie streek, langs afwisselende routes voor zowel gezinnen als sportievelingen.



## GEZINSPARCOURS

### VERTREK IN SOHIER (Kerk)

#### Blik op de Calestienne

Een makkelijk circuit om kennis te maken met het dorp Sohier, een van de Mooiste Dorpen van Wallonië, en zijn omgeving.



7,2 km



Hoogteverschil +97



29'

Via SityTrail



#### Blik op de Ardennen

Tijdens deze grote ronde van Sohier komt u onder de betovering van adembenemende landschappen.



14 km



Hoogteverschil +216



58'

Via SityTrail



## VERTREK IN WELLIN (Toeristische dienst)

### De vlakte in het westen

Een circuit voor het gezin, om moeiteloos Sohier te verkennen, een van de Mooiste Dorpen van Wallonië.

 9,4 km  Hoogteverschil +105  
 38'

Via SityTrail



### De vlakte in het oosten

Een berijdbaar parcours voor het hele gezin met de mogelijkheid om even halt te houden aan de rand van de Lesse, in Chanly.




 7,6 km  Hoogteverschil +107  
 31'

Via SityTrail



## VERTREK AAN DE PASSERELLE MARIA (Rue Napoléon Bonaparte)

De oude trambaan die tot in 1985 Wellin met Graide verbond, is nu helemaal gerenoveerd. U zal er veel plezier aan beleven. Ze biedt een mooie weinig hellende route langs de Lesse en haar bijrivier de Almache.

 22 km Heen/terug  Hoogteverschil +300  
 3u30



Nog andere routes zijn te vinden op: <http://ravel.wallonie.be>





## MTB-PARCOURS

(circuits aangeboden door wielervereniging 'Les Crack's' van Wellin)

### VERTREK IN SOHIER (Laboratoire de la Vie Rurale / Laboratorium van het plattelandsleven)

#### In het hart van de Ardennen

En zeer aangenaam parcours om de Almache en de grote beukenbossen van Derrière Fays te ontdekken (Fays is ontleend aan fagi, het Latijnse woord voor 'beuk').



24 km



Hoogteverschil +507



2u

<https://www.gpsies.com/map.do?fileld=oagrufozoicuoedr>

Via SityTrail



### Tussen de Famenne en de Ardennen

Op naar het noorden, langs de oude 'poort van Lomprez' in het dorp Revogne, waar een prachtig kasteel boven uittorent. Daarna zet u koers naar het zuiden en de molen van Tanville.



35 km



Hoogteverschil +664



2u55

<https://www.gpsies.com/map.do?fileld=rlwesoznisqjzspy>

Via SityTrail



### Naar de Houille

Doorkruis ongerepte Ardense valleien, van de Wimbe en de Houille.



36 km



Hoogteverschil +680



2u54

<https://www.gpsies.com/map.do?fileld=dhkhavylmaoattmu>

Via SityTrail



## De bijrivieren van de Boven-Lesse

Dit erg glooiend sportief parcours volgt de mooie beek Rogifosse en de vredige Almache, die naar de Lesse stromen. U steekt deze over langs de *Pont des Cochettes*, gaat dan onder de *Roche aux Chevaux*, tot aan de Our, die nog een stuk woester is.



44km



Hoogteverschil +947



3u43

<https://www.gpsies.com/map.do?fileld=euyokthzbcwmmupt>

Via SityTrail



## VERTREK IN WELLIN (Toeristische dienst)

### Kalkrotsen van het Geopark

Een prettige tocht door het Geopark Famenne-Ardenne, in de voetsporen van de kluzenaar van Resteigne, met een schitterend uitzicht op de kalkgroeven.



22 km



Hoogteverschil +354



1u42

<https://www.gpsies.com/map.do?fileld=abgywcnpufbvwbrx>

Via SityTrail



## Pal oostwaarts

Een erg fraai circuit om een beter beeld te krijgen van de nuances tussen de Boven-Lesse en de Beneden-Lesse. U komt rakelings langs de 'gouffre' (kalksteenkoepel) van de Lesse, waar de rivier ondergronds gaat.



30 km



Hoogteverschil +511



2u24

<https://www.gpsies.com/map.do?fileld=tywzgdjntwjbbsn>

Via SityTrail







## Naar de Belvédère

Dit sportief parcours brengt u naar de beek Mòrsaule en de vijvers van Mirwart, langs het belvédère-uitzichtpunt van Wellin.



35 km



Hoogteverschil +772



2u58

Via SityTrail



<https://www.gpsies.com/map.do?fileld=kuqryijtjdrafiiep>

## Naar de Famenne

Een zachtere route met minder hoogteverschillen om op verkenning te gaan in het noorden van Wellin, ook de 'vlaktes van de Famenne' genoemd.



38 km



Hoogteverschil +590



3u03

Via SityTrail



<https://www.gpsies.com/map.do?fileld=zrxlxhwisqmyauqb>





## DE SEIZOENEN VAN DE FOTO IN HET GROTE WOOD VAN SAINT-HUBERT

+32(0)84 37 95 05 – [www.lesaisonsdelaphoto.be](http://www.lesaisonsdelaphoto.be)

Ontdek deze grote tentoonstelling in openlucht, langs verschillende niet-bewegwijzerde downloadbare circuits (Sity Trail). Trek door het 'Grande Forêt de Saint-Hubert' en bewonder meer dan 500 foto's in het hart van sites met een opmerkelijk goed bewaarde natuur, uitzonderlijk historisch erfgoed en hun typisch Ardense sfeer.

Via SityTrail



 38 km  
 3u30

 Hoogteverschil +723



## BASISVEILIGHEIDSREGELS VOOR FIETSERS

- Een fiets hebben met remmen, een bel, retroreflectoren en lichten (wit vooraan en rood achteraan) die goed werken.
- Een fluo-hesje of -accessoires dragen om goed zichtbaar te zijn.
- Een helm dragen.

## ELEKTRISCHE LAADPALEN / FIETSPARKING

### Office du Tourisme de Wellin

Grand Place, 2 - 6920 Wellin

Tel.: +32(0)84 41 33 59

tourisme@wellin.be

### Laboratoire de la Vie rurale de Sohier

Rue de la Place, 4 - 6920 Sohier

Maar ook:

**Maison du tourisme de la Forêt de Saint-Hubert** Place du Marché, 15

**Office du Tourisme de Libin in Redu** Place de l'Esro, 60

**Tellin** tegenover de kerk

## MTB- EN FIETSVERHUUR

### Office du Tourisme de Libin

Mogelijkheid om de fiets naar uw logies te laten brengen.

Place de l'ESRO, 60 - 6890 REDU

Tel.: +32(0)61 65 66 99

www.foretdesainthubert-tourisme.be

### Office Royal de Tourisme de Han-sur-Lesse

Place Théo Lannoy, 2 - 5580 Han-sur-Lesse

Tel.: +32(0)84 37 75 76 - F.: +32(0)84 37 75 76

han.tourisme@skynet.be - www.valdelesse.be



### **Syndicat d'Initiative de Daverdisse**

Allée des Marronniers, 1 - 6929 Daverdisse

Tel.: +32(0)84 36 76 30 - [info@daverdisse-tourisme.be](mailto:info@daverdisse-tourisme.be)

### **Vélo Haute-Lesse**

Verhuur van elektrische en gewone mountainbikes

Organisatie van begeleide fietsuitstappen

Tel.: +32(0)472 58 24 59 - [velohautelesse.be](http://velohautelesse.be)

### **Ardenne-e-BIKE**

Verhuur van elektrische en gewone mountainbikes

Organisatie van tochten langs verschillende routes

Tel.: +32(0)61 68 86 11

[www.ardenne-e-bike.be](http://www.ardenne-e-bike.be)

### **Godfroid Sports**

Verhuur (fiets, MTB, e-bike), verkoop en herstelling

Route de Poix, 11b - 6870 Saint-Hubert

Tel.: +32(0)61 61 28 10

[godfroidsports@skynet.be](mailto:godfroidsports@skynet.be) - [www.godfroidsports.be](http://www.godfroidsports.be)

## **FIETSWINKELS**

### **Godfroid Sports**

Route de Poix, 11b - 6870 Saint-Hubert

Tel.: +32(0)61 61 28 10

[godfroidsports@skynet.be](mailto:godfroidsports@skynet.be) - [www.godfroidsports.be](http://www.godfroidsports.be)

### **Cycles Scarcez**

Rue de Dinant, 140 - 5570 Beauraing

Tel.: +32(0)82 71 19 13

[www.scarcez.be](http://www.scarcez.be)

### **Cycle sport**

Rue de Behogne, 59 - 5580 Rochefort

Tel.: +32(0)84 21 32 55

[info@cyclesport.be](mailto:info@cyclesport.be) - [www.cyclesport.be](http://www.cyclesport.be)



## KLEIN HERSTELMATERIAAL

### Mr. Bricolage

Rue de Wellin, 33b - 6922 Halma

Tel.: +32(0)84 46 82 79

### Action

Rue de la Station, 34 - 6920 Wellin

Tel.: +32(0)84 47 85 80

## ARTSEN EN APOTHEEK

### Medische praktijk van dokters GUISET en BUGHIN

Rue de Gedinne, 41 - 6920 Wellin

Tel.: +32(0)84 38 82 10 - +32(0)84 38 95 63

### Dokter MARCOTTY

Rue de Beauraing, 171a - 6920 Wellin

Tel.: +32(0)84 38 98 31

### Dokter NAVET

Medisch centrum van Wellin

Rue de la Station, 1 - 6920 Wellin

GSM : +32(0)496 32 34 21

### Apotheek BASTIEN

Rue de la Station, 51 - 6920 Wellin

Tel.: +32(0)84 38 82 15

### Wachtdiensten

Apotheek: 0900 10 500

Arts: 1733

Medische wachtdienst van Bièvre - Rue de la Gare, 3



## ONTDEK WALLONIË LANGS MEER DAN 1.350 KM FIETSPADEN

U fietst graag en u bent op zoek naar gezellige hoekjes die aangepast zijn aan uw behoeften op het vlak van uitrusting en diensten? Dan is dit het geknipte keurmerk voor u!

Vakantiewoningen, hotelkamers, hotels, jeugdherbergen, campings, restaurants, streekbistro's, toeristische attracties, musea en toeristische organisaties zijn volwaardige partners. Ze zijn herkenbaar aan de specifieke sticker en liggen op maximaal 5 km van een fietsnetwerk ... goede adresjes om zowat overal in Wallonië te ontdekken!

De toeristische dienst (Office du Tourisme) van Wellin draagt het label sinds 2020. Ons aanbod voor wielertoeristen: laadpalen voor elektrische fietsen, fietsstalling, sets voor noodherstellingen en EHBO-kit.

[www.lawallonieavelo.be](http://www.lawallonieavelo.be) – [ravel.wallonie.be](http://ravel.wallonie.be)



BIENVENUE VÉLO  
FIETS WELKOM  
BIKES WELCOME  
RADFAHRER WILLKOMMEN



Dépaysement  
Famenne des Ardenne

## OFFICE DU TOURISME DE WELLIN

Grand-Place 2 • 6920 WELLIN

+32(0)84 41 33 59

✉ [tourisme@wellin.be](mailto:tourisme@wellin.be)

🖱 [www.wellin.be/loisirs/tourisme](http://www.wellin.be/loisirs/tourisme)

📘 [officedutourismewellin](https://www.facebook.com/officedutourismewellin)



### OPENINGSUREN

**Van 1 oktober tot 30 april**

Maandag, dinsdag, woensdag en vrijdag: 9 tot 13 uur | *Gesloten op donderdag, zaterdag en zondag*

**Van 1 mei tot 30 juni en van 1 september tot 30 september**

Maandag, dinsdag, woensdag, vrijdag en zaterdag: 9 tot 13 uur | *Gesloten op donderdag en zondag*

**Van 1 juli tot 31 augustus**

Maandag, dinsdag, woensdag, vrijdag, zaterdag en zondag: 10 tot 16 uur | *Gesloten op donderdag*

*Deze gids werd samengesteld op basis van de informatie die in 2019-2020 werd verzameld. Het 'Office du Tourisme de Wellin' kan niet aansprakelijk gesteld worden voor eventuele wijzigingen die zich nadien kunnen voordoen.*

*Er wordt aangeraden om voor het vertrek na te vragen of de vermelde gegevens nog steeds juist zijn.*

Verantwoordelijk uitgever: B. CLOSSON, Burgemeester



Met de steun van

