






WE  
44

22 km

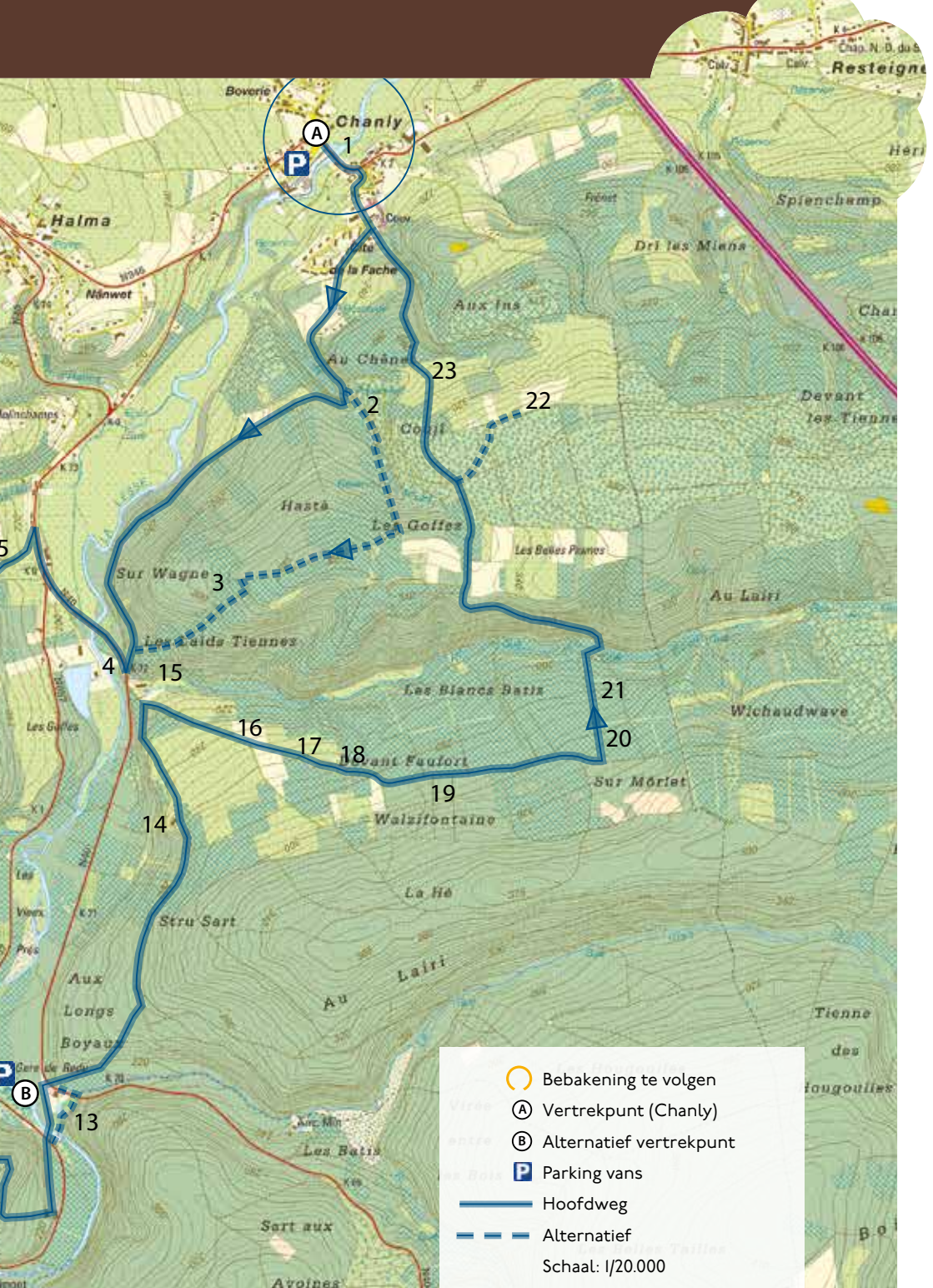
# WELLIN

Épaysement  Famenne  Ardenne 

## TOCHT TE PAARD DOOR HET ANDSCHAPSSCHOON







○ Bebakening te volgen

Ⓐ Vertrekpunt (Chanly)

Ⓑ Alternatief vertrekpunt

Ⓟ Parking vans

— Hoofdweg

- - - Alternatief

Schaal: 1/20.000



## TOCHT TE PAARD DOOR HET LANDSCHAPSSCHOON «Dit uitzicht wil ik graag delen»



Wellin is een rijkelijk beboste plattelandsgemeente. Haar dorpjes liggen verspreid in de Famenne, haar bossen bedekken de eerste Ardense hellingen en haar landschappen reiken tot de dichte wouden en de rotsachtige Calestienne. Om te voorkomen dat u door de bomen het bos niet meer zou kunnen zien, zal deze gids u mooie tochten tonen die u te paard door het boslandschap kunt maken.

Volg de gids...



22 km



Hoogteverschil +634 m

Via Cirkwi



Via SityTrail



### 1. Vertrek vanuit Chanly

Dit is het enige dorpje waar de Lesse doorheen stroomt. De twee bruggen die haar overspannen liggen aan de oude weg van Givet naar Saint-Hubert via Wellin en Mirwart.

2. Als u bij de uitgang van het dorp de zijweg neemt die omhoog loopt langs het stroompje «Miseri», ziet u aan uw linkerhand de oude watertoren van Fonteneau, tot 1995 het drinkwaterreservoir van het dorp.

### 3. Uitkijkpunt van Wagne

U staat met uw rug naar een aanplant van rode eiken uit Amerika: de *quercus rubra* (2010), een boomsoort die het goed doet op schrale grond en zonnige plaatsen. Van hieruit heeft u een uitzicht over het dal van de Lesse, die naar links richting Daverdisse stroomt. Beneden u ziet u de vijver van de Smidse van Neupont en op de rots ertegenover het Belvédère.

**4. In de Smidse van Neupont** werd vroeger gezuiverd ijzererts gesmolten op houtskoolvuren. De hoogoven werd in het begin van de 17<sup>e</sup> eeuw gebouwd en was tot het midden van de 19<sup>e</sup> eeuw in gebruik. In de tweede helft van de 19<sup>e</sup> eeuw was er eerst een zagerij en daarna een bierhuis gevestigd. Vandaag de dag is het een der fraaiste private woningen van de streek.

**5. Alvorens het bos** in te rijden, moet u een blik naar rechts werpen. Deze twee dikke eiken zijn opgenomen in de Inventaris van merkwaardige bomen.

**6. Een droevige aanblik:** de hevige stormen van 2009 hebben dit hele perceel van Charnouye verwoest. De epicea's stonden er sinds 1935.

#### **7. Passage canadien**

Voor wie het niet weet: dit wildrooster dient om het wild binnen het jachtgebied te houden. Men mag dit rooster in geen geval oversteken zonder er eerst de twee planken overheen gelegd te hebben. Wij danken u voor de moeite om na uw oversteek de planken weer terug te zetten.

#### **8. Uitzichtpunt van Wéry**

Uiterst links ligt het kasteel van Glaumont, de enig waarneembare woonstede. Aan uw voeten stroomt het beekje de Wéry naar de Lesse. Die heeft vanaf haar bron op het plateau van Recogne (Ochamps) een weg uitgehold door de Ardense rotsen om af te dalen naar het niveau van de Famenne. In de elkaar afwisselende landschappen kunt u nagaan hoeveel bochten zij heeft moeten maken. In de herfst getuigt de kleurenpracht van de verscheidenheid aan plantengroei.

#### **9. Uitkijkpunt van Belvédère**

Deze helling was tot voor kort begroeid met grote epicea's die daar tussen 1935 en 1948 geplant zijn. Deze sparren werden het slachtoffer van de voortschrijding van een ziekte door toename van bepaalde insecten ten gevolge van de klimaatverandering. Het sparrenbos werd weggevaagd door de stormen van 2009, waardoor er een nieuwe doorkijk op het dal van de Lesse is ontstaan. Op de heuvel voor u ontwaart u de indrukwekkende helling van het uitkijkpunt van Wagne en rechts van u ziet u het dal van de Couji, een zijstroompje van de Lesse.



**10. Als u afdaalt naar het uitkijkpunt van Chassepierre**, kunt u aan uw rechterhand enkele jonge Ceders van de Libanon zien.

**11. Uitzijkpunt van Chassepierre** 

Wat typisch is voor het woud van Wellin, is dat het voor het grootste gedeelte (75%) bestaat uit loofbomen (eik, beuk, haagbeuk...). Het uitzicht dat u hier heeft illustreert dat perfect. Sla links af en daal af naar de Colevrouw alvorens weer te klimmen en de weg naar de top van Chaumont te bestijgen.

**12. Top van Chaumont jaar**

Chaumont zou een samentrekking zijn van 'chauve mont', wat 'kale berg' betekent. U bevindt zich nu op het hoogste punt van Wellin, op een hoogte van 390 m. Hoe is dit bos ontstaan? Is het een natuurlijk bos of is het aangeplant? Moeilijk te zeggen, maar wat we wel zeker weten is dat bepaalde bomen meer dan 200 jaar oud zijn.

**13. Station van Redu bij de zogenoemde «Passerelle Maria», een voetgangersbrug**

Tevens vertrekpunt. Hier was vroeger de halte van de tramlijn die liep tussen Rochefort, Wellin, Daverdisse en Graide. Tot 2007 werd er in het verbouwde station een hotel-restaurant uitgbaat. Steek de RN 40 over en neem de kronkelweg die u naar de steenweg Marie-Thérèse (die Namen verbond met Luxemburg) zal voeren.

*N.B. Van hieruit kunt u naar Daverdisse rijden door de fietsroute te volgen die ook voor ruiters begaanbaar is.*

**14. Uitzijkpunt van Glaumont** 

In het weidelandschap van Glaumont geven de purperen beuken (*fagus sylvatica purpurea*) de voorgrond van dit landschap een prachtige kleur.

**15. De Baligan** was vroeger een halteplaats van de Postkoets aan de Steenweg Marie-Thérèse. Eerst werd ze omgebouwd tot boerderij en daarna werd zij uitgbaat als hotel-restaurant. Vandaag de dag dient zij als weekendverblijf.

**16. Uitzijkpunt van de «Laid Tiennes»** 

Mooi toch, Les Laid Tiennes?

### 17. Passage canadien, wildrooster

Hek aan uw rechterkant

18. Een fraai exemplaar van de sequoia die gegroeid is uit een zaadje dat door een bosbouwer, Dh Cariaux, in 1980 uit Californië meege-  
nomen is.

19. De beukenhaag «Belles virées» (Mooie tochten) aan uw rechterhand is in 1959 als ondergroei van grove dennen aangeplant. De dennen dateren uit 1898.

### 20. Een aanplant van de Melèze-Douglas

Rechts uit 1960 een aanplant van de Melèze-Douglas, een dennen-  
soort die vaak spar genoemd wordt. Eronder kunt u een natuurlijke  
uitzaai zien, die voortdurend wordt uitgedund. Zo wordt de toe-  
komstige beplanting geselecteerd.

### 21. De Oude Eik

Op de afdaling naar de Ry de Couji tracht aan de rechterkant de Oude  
Eik van Chanly te overleven. Zijn omtrek bedraagt nu 3,90 meter.

### 22. Uitkijkpunt van de Famenne

In tegenstelling tot andere landschappen wordt dat van de  
Famenne gekenmerkt door een afwisseling van weiden en bossen.  
Let op de mooie, dichte hagen.

Bij helder weer ziet u van hieruit aan de horizon het koninklijk  
kasteel van Ciergnon en de antenne van Haversin.

Hoewel Chanly aan onze voeten ligt, kunnen we het van hieruit niet  
zien, maar des te beter ziet men aan de linkerkant Halma en Wellin.

In het midden van het landschap ligt de Grafheuvel van Jeumont,  
een beboste bult waar een stenen kruis stond op een neogotisch  
gebouw uit de 9<sup>e</sup> eeuw. Niet lang geleden is dat bouwwerk inges-  
tort. Deze plek nam een belangrijke plaats in in het leven van de  
hele streek.

23. Als u de Chênet afdaalt over de weg die twee weilanden doorkruist,  
zult u onder de indruk zijn van onze twee haagbeuken (*carpinus  
betulus*) die ook in de Inventaris van merkwaardige bomen zijn  
opgenomen.



Épaysement  
Famenne & Ardenne

## OFFICE DU TOURISME DE WELLIN

Grand-Place 2 • 6920 WELLIN

+32(0)84 41 33 59

tourisme@wellin.be

www.wellin.be/loisirs/tourisme

officedutourismewellin

wellintourisme



### OPENINGSUREN

**Van 1 september tot 30 juni**

Maandag, dinsdag, woensdag, vrijdag en zaterdag: 9 tot 13 uur | *Gesloten op donderdag en zondag*

**Van 1 juli tot 31 augustus**

Maandag, dinsdag, woensdag, vrijdag, zaterdag en zondag: 10 tot 16 uur | *Gesloten op donderdag*

*Deze gids werd samengesteld op basis van de informatie die in 2021 werd verzameld. Het 'Office du Tourisme de Wellin' kan niet aansprakelijk gesteld worden voor eventuele wijzigingen die zich nadien kunnen voordoen.*

***Er wordt aangeraden om voor het vertrek na te vragen of de vermelde gegevens nog steeds juist zijn.***

Verantwoordelijke uitgever: B. CLOSSON, Burgemeester



VISIT  
Wallonia  
be